

।।कार्यालय, उप वन संरक्षक, टौंस वन प्रभाग, पुरोला (उत्तरकाशी)।।

E-mail-dfo tons@yahoo.co.in.phone/fax-01373-223328

पत्रांक
सेवा में,

665/12-1

दिनांक, पुरोला, 20-9-2019।

वन संरक्षक,
यमुना वृत्त उत्तराखण्ड,
देहरादून।

विषय- जनपद उत्तरकाशी में प्रधानमंत्री मुख्यमंत्री ग्राम सड़क योजना के अन्तर्गत: ओडाटा से सरास मोटर मार्ग के सम्बन्ध में (FP/UK/ROAD/34189/2018)।

सन्दर्भ- भारत सरकार की पत्रांक सं०-8बी/यू०सी०पी०/०६/१०३/२०१९/एफ०सी०/९८८ दिनांक ०५-०८-२०१९।

महोदय,

उपरोक्त विषयक सन्दर्भित पत्र के क्रम में अवगत कराना है कि भारत सरकार के सन्दर्भित पत्र स दर्ज आपत्तियों का निराकरण निम्न प्रकार किया जाता है:-

क्र० सं०	आपत्तियाँ	निराकरण
1	Name of proposal not mentioned in authority letter and details of signatory not found . state Government may submit the authority letter mentioning the name of the proposal as well as providing the detail of signatory.	प्रयोक्ता अभिकरण द्वारा आपत्ति का निराकरण कर दिया गया है।
2	On perusal of KML file of the proposed road it is seen that starting point of road is not clear and location of benefitted villages not marked . further alignment of road beyond point 35 as per digital map does not seen required.state Government may submit the KML file of the proposed road showing starting and end points of the road clearly and location of the beneficiary villages may also be marked .	यूजर ऐजेन्सी द्वारा ऑनलाईन अपलोड कर दिया गया है।
3	Benefitted villages code are not mentioned in village to be benefitted certificate. state Government may mention the code of village in the certificate of village likely to be benefitted.	यूजर ऐजेन्सी द्वारा ऑनलाईन अपलोड कर दिया गया है।
4	FRA uploaded online is not original and clear . state Government may upload clear and original copy of the FRA certificate at para K part I online .	प्रयोक्ता अभिकरण द्वारा मूल प्रस्ताव में ऑनलाईन अपलोड कर दिया गया है हार्ड प्रति संलग्न है।
5	Administrative approval found uploaded is for some other proposal. State Government may upload administrative approval for the proposal mentioned in the subject.	प्रयोक्ता अभिकरण द्वारा अवगत कराया गया है कि प्रस्ताव की मूल कॉपी पुन प्रेषित की जा चुकी है।
6	Land schedule found incomplete . state Government may submit/upload the complete original hard copy of the land schedule duly counter signed by the concerned DFO.	प्रयोक्ता अभिकरण द्वारा Land schedule की मूल प्रति प्रारूप- 15 पर प्रभागीय वन अधिकारी टौंस वन प्रभाग पुरोला के प्रति हस्ताक्षरित करवा दिया गया है। प्रति संलग्न है।
7	In the tree enumeration list. Tree from 0-20 dia class are shown together.state Government may submit tree enumeration list of 0-10 and 10-20 dia class tree separately.	0-10 cm dia का कोई वृक्ष गणना सूची में सम्मिलित नहीं किया गया है। केवल 0-20 cm dia के वृक्ष की ही गणना की गई है।
8	State Government may submit /upload the detailed muck disposal plan along with photograph.	ऑनलाईन अपलोड कर दिया गया है हार्ड प्रति संलग्न है।
9	It seen s that the user agency now is WAPCOS.state Government may submit clarification in this regard and if so revise the details online and submit proposal in accordance with rules or change in UA.	प्रयोक्ता अभिकरण द्वारा मूल प्रस्ताव में ऑनलाईन अपलोड कर दिया गया है हार्ड प्रति संलग्न है।

में,

	No comments have been made by DFO at para 6 in part II state Government may Ensure that the comments of DFO is provided against para 6. Part II.	आपत्ति का निराकरण ऑनलाई कर दिया गया है।
11	NO comments have been made by DFO at para 5.3 and 5.5 (b)" state Government may ensure that the comments of DFO is provided against para 5.3 and 5.5 (b),part II.	आपत्ति का निराकरण ऑनलाई कर दिया गया है।
12	Joint inspection Report Found uploaded is place of DFO".state Government may upload the recommendation of DFO at para 16. part II online .	आपत्ति का निराकरण ऑनलाई कर दिया गया है।
13	State Government may submit the hard copy of proposal containing original Document.	प्रयोक्ता अभिकरण द्वारा अवगत कराया गया है। प्रस्ताव की हार्ड कॉपी अपर प्रमुख वन संरक्षक, एवं नोडल अधिकारी वन संरक्षण, इन्दिरानगर फॉरेस्ट कॉलोनी, देहरादून द्वारा दिनांक 05.07.2019 को क्षेत्रीय कार्यालय (उत्तर- केन्द्रीय क्षेत्र), 25 सुभाष रोड देहरादून को भेज दिया गया है।
14	इसके अतिरिक्त राज्य सरकार प्रस्तावित मार्ग की KML file पर Existing Road network भी अंकित करें।	युजर ऐजेन्सी द्वारा ऑनलाईन अपलोड कर दिया गया है।

अतः सूचनार्थ एवं आवश्यक कार्यवाही हेतु प्रेषित।

संलग्न- उपरोक्तानुसार।

भवदीय

(आर०पी०मिश्रा)

उप वन संरक्षक,

टौन्स वन प्रभाग पुरोला।

प्रतिलिपि- अपर प्रमुख वन संरक्षक, एवं नोडल अधिकारी, वन संरक्षण, इन्दिरा नगर फॉरेस्ट कॉलोनी, उत्तराखण्ड देहरादून को सूचनार्थ प्रेषित।

प्रतिलिपि- क्षेत्रीय कार्यालय (उत्तर- केन्द्रीय क्षेत्र) 25 सुभाष रोड देहरादून-248001 को सूचनार्थ प्रेषित।

(आर०पी०मिश्रा)

उप वन संरक्षक,

टौन्स वन प्रभाग पुरोला।

कार्यालय स्थानिक अभियन्ता, पी0आई0यू0-मोरी,वाष्कोस लिमिटेड, उत्तरकाशी।

पत्रांक सं0- 46/ओडाटा- सरास/2019

दिनांक-11/09/2019

सेवा में,

क्षेत्रीय कार्यालय

(उत्तर -केन्द्रीय क्षेत्र)

25 सुभाष रोड, देहरादून-248001

विषय: - जनपद उत्तरकाशी में प्रधानमंत्री ग्राम सड़क योजना के अंतर्गत : ओडाटा से सरास मोटर मार्ग के सम्बन्ध में (FP/UK/ROAD/34189/2018)

सन्दर्भ:-8बी./यू.सी.पी./06/103/2019/एफ0सी0/988 दिनांक 05.08.2019 के सम्बन्ध में।

महोदय,

उपरोक्त विषयक ई०डी०एस० में प्राप्त आपत्तियों का निराकरण बिंदुवार निम्नवत प्रेषित किया जा रहा है।

Sl. No.	Quarry	Reply
1	Name of proposal not mentioned in authority letter and details of signatory not found. State Government may submit the authority letter mentioning the name of the proposal as well as providing the detail of signatory.	मूल प्रस्ताव में आनलॉइन अपलोड कर दिया गया है। हार्ड प्रति संलग्न है।
2	On perusal of KML file of the proposed road, it is seen that, starting point of road is not clear and location of benefitted villages not marked. Further, alignment of road beyond point 35 as per digital map does not seem required. State Government may submit the KML file of the proposed road showing starting and end points of the road clearly and location of the beneficiary villages may also be marked.	युजर ऐजेन्सी द्वारा आनलॉइन अपलोड कर दिया गया है।
3	Benefitted village's code are not mentioned in village to be benefitted certificate. State Government may mention the code of village in the certificate of village likely to be benefitted.	आनलॉइन अपलोड कर संलग्न प्रेषित कर दिया गया है।
4.	FRA uploaded online is not original and clear. State Government may upload clear and original copy of the FRA certificate at para K Part I online.	मूल प्रस्ताव में आनलॉइन अपलोड कर दिया गया है। हार्ड प्रति संलग्न है।
5.	Administrative approval found uploaded is for some other proposal. State Government may upload administrative approval for the proposal mentioned in the Subject.	प्रस्ताव की मूल कॉपी पुनः प्रेषित की जा चुकी है।

6.	Land schedule found incomplete. State Government may submit/upload the complete Original hard copy of the land schedule duly counter signed by the concerned DFO.	Land schedule की मूल प्रति प्रारूप-15 पर प्रभागीय वन अधिकारी टॉन्स वन प्रभाग पुरोला के प्रति हस्ताक्षरित करवा दिया गया है। प्रति संलग्न है।
7.	In the tree enumeration list. Trees from 0-20 dia class are shown together. State Government may submit tree enumeration list of 0-10 and 10-20 dia class trees Separately.	D.F.O. स्तर से निराकरण किया जाना है।
8.	State Government may submit/upload the detailed muck disposal plan along with Photograph.	आनलॉइन अपलोड कर दिया गया है। हार्ड प्रति संलग्न है।
9.	It seem's that the user agency now is WAPCOS. State Government may submit clarification in this regard and if so, revise the details online and submit proposal in Accordance with rules or change in UA.	मूल प्रस्ताव में आनलॉइन अपलोड कर दिया गया है। हार्ड प्रति संलग्न है।
10.	No comments have been made by DFO at para 6 in Part II. State Government may Ensure that the comments of DFO is provided against para 6. Part II.	D.F.O. स्तर से निराकरण किया जाना है।
11.	No comments have been made by DFO at para 5.3 and 5.5 (b)" State Government may ensure that the comments of DFO is provided against para 5.3 and 5.5 (b), Part II.	D.F.O. स्तर से निराकरण किया जाना है।
12.	Joint Inspection Report found uploaded is place of DFO's recommendation at para-16 Part ii .State Government may upload the recommendation of DFO at para 16, Part II Online.	D.F.O. स्तर से निराकरण किया जाना है।
13.	State Government may submit the hard copy of the proposal containing original Document.	प्रस्ताव की हार्ड कॉपी अपर प्रमुख वन संरक्षक एवं नोडल अधिकारी वन संरक्षण, इन्दिरानगर फॉरेस्ट कॉलोनी, देहरादून, द्वारा दिनांक 05.07.2019 को क्षेत्रीय कार्यालय (उत्तर-केन्द्रीय क्षेत्र), 25 सुभाष रोड, देहरादून को भेज दिया गया है।
14.	इसके अतिरिक्त राज्य सरकार प्रस्तावित मार्ग की KML file पर Existing road network भी अंकित करे।	युजर ऐजेन्सी द्वारा आनलॉइन अपलोड कर दिया गया है।

प्रतिलिपिया:- उप वन संरक्षक, टॉन्स वन प्रभाग पुरोला
की कार्यवाही एवं आवश्यक कार्यवाही हेतु प्रेषित।



भवदीय

(Handwritten signature)

स्थानिक अभियंता / Resident Engineer
पी.आई.यू.-मोरी, उत्तरकाशी
PIU - Mori, Uttarkashi
वायकोस लिमिटेड / WAPCOS LIMITED

प्रारूप- 1

Mr . Sumt Jaguri son of sh. kanhaiya lal jaguri is hereby authorised to upload the land Transfer Proposal of Odata to Saransh Motor Road regarding Assistant Engineer, of the PMGSY ID Purola (Uttarkashi) on the Government of India Portal www.forestclearance.nic.in on behalf of the Executive Engineer, PMGSY ID Purola, District: Uttarkashi (Uttarakhand).

(S.N. BINGH)
Executive Engineer
P.M.G.S.Y. I.D. Purola
(Uttarkashi)


फारूप-40


परियोजना का नाम :- प्रधानमन्त्री ग्राम सड़क योजना के अन्तर्गत विकास खण्ड मोरी में ओडाटा से सरास मोटर मार्ग का निर्माण ।

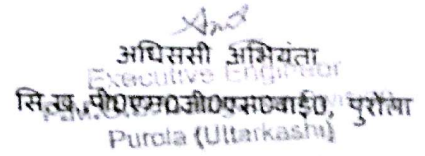
लाभान्वित होने वाले ग्रामों परिवारो जनसँख्या के सम्बन्ध में प्रमाण पत्र

प्रमाणित किया जाता है कि प्रश्नगत परियोजना के निम्नलिखित स्थानीय ग्रामों परिवारो जनसँख्या को लाभ प्राप्त होगा ।

क्र. स.	Census code	Habitation code	ग्राम का नाम	परिवारो की संख्या	जनसँख्या
1	3100	29	ओडाटा	63	352
2	3200	30	सरास	92	433
योग:-				155	785


Teveshwar Mohi


Teveshwar Mohi


अधिससी अभियंता
Executive Engineer
सि.ख. पी.एच.डी.जी.एच.वा.ई.0, पुरोला
Purula (Uttarkashi)


अधिससी अभियंता
Executive Engineer

S2.A-1

Form-1
(For linear project)
Government of Uttarakhand
Office of the District Collector-Uttarkashi

Annexure-1

No...172/2018


Dated..0-6-2018

TO WHOWSOEVER IT MAY CONCERN

In compliance of the ministry of the environment and forests (MOEF), Government of India's letter no 11-9/98-FC(pt-) dated 3rd august 2009 wher in the MOEF issued guidelines on submission of evidences for having initiated and completed the process of settlement of rights under the scheduled Tribes and other Traditional Forest Dwellers (Recognition of Forest Rights) Act,2006('FRA' for short)on the forest land proposed to be diverted for non-forest purposes read with MoEF's letter dated 5th February 2013 wherein MoEF issued certain be relaxation in respect of linear project ,it is certified that 3.8385 hect. Of forest land proposed to be diverted in favour of P.M.G.S.Y.I.D. Purola Uttarkashi (Uttarakhand) for New Construction Odata to Saras Motor Road district falls within jurisdiction of Saras villager(s) in Mori tehsil. It is further certified that:

- a) The complete process for identification and settlement of rights under FRA, has been carried out for the entire 3.8385 hectares of forest area proposed for diversion. A copy of records of all consultations and meetings of the forest rights committee(s), Gram Sabha(s) Sub-Division level Committee(s) and the District level Committee are enclosed as annexure 23 to annexure 23.2
- b) The diversion of forest land for facilities managed by the government as required under section 3(2) of the FRA have been completed and the Sub-Division level Committee given their consent to it;
- c) The proposal does not involve recognised rights of Primitive Tribal Groups and Pre-agricultural communities.

Encl.:-as above.


(Dr. Ashish Chauhan)
District Magistrate,
Uttarkashi

52.A-2

OFFICE OF THE DISTRICT MAGISTRATE
DISTRICT -Uttarkashi (U.K.)


Annexure...

Proceeding of the meeting of the district level committee constituted under schedule tribes & other Traditional Forest Dwellers (recognition of rights) act (FRA) 2006.

A meeting of the district level committee of Uttarkashi district, constituted under FRA 2006 was held under the chairmanship of Dr Ashish Chauhan I.A.S. District Magistrate Uttarkashi on date. 2.7.2018 At time. 3. P.M. At Uttarkashi in which application claiming rights in forest land area measuring 3.8385 hect for the construction of Odata to Saras Motor Road under PMGSY of forest land Under FRA 2006 of the following applicant dully processed and recommended by the sub division level committee of Purola were discussed to consider the same for admission by the district level committee.

After scrutiny of the documents and detailed discussions, no objection / claims were found to have been made & hence District level committee recommended the above case for diversion of land for the said purpose.


Place. Uttarkashi
Dated... 2.6.2018


(Dr. Ashish Chauhan)
District Magistrate,
Uttarkashi





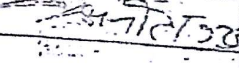

52.A(3)

It is certified that- Minutes of meeting of Construction of Odata to Saras Motor Road Km, 6.00 Motor Road regarding FRA is as following

Sr No		Remarks
(a)	The complete process for identification and settlement of rights under the FRA had been carried out for the entire 3.8385 hect. Of forest area proposed for diversion. A copy of record of all consultations and meeting of the Forest Right Committee(s), sub division Level Committee are enclosed as annexure.	Yes; copy of records attached as there are no habitants belonging to scheduled tribes and other traditional Forest Dwellers.
(b)	The Diversion of Forest land for facilities managed by the Government as required under section 3(2) of the FRA have been completed and the villagers have given consent to it.	Yes copy of records attached as there are no habitants belonging to scheduled tribes and other traditional Forest Dwellers. No objection certificate concerned villages regarding construction of aforesaid Motor Road attached.
(c)	The proposal does not involve recognized rights of primitive Tribal groups and pre-agricultural communities.	Yes copy of records attached and there are no habitants belonging to scheduled tribes and other traditional Forest Dwellers.


(Dr. Ashish Chauhan)
District Magistrate-cum-Chairman
District Level Committee
Uttarkashi

वन अधिकार अधिनियम 2006 के अन्तर्गत प्रधानमंत्री ग्राम सड़क योजना के अन्तर्गत ओडाटा से सरास मोटर मार्ग निम्नी 6.00 गीटर मार्ग के निर्माण हेतु वनभूमि हस्तान्तरण अनु वनभूमि 3.8385 हे० वनभूमि हस्तान्तरण किया जाना है। जिला स्तरीय समिति द्वारा दिनांक 0-6-2018 को जिलाधिकारी महोदय की अध्यक्षता में बैठक आयोजित की गयी है बैठक में निम्न अधिकारी एवं सदस्य गण उपस्थित हुये है।

क्र०स	अधिकारी/सदस्यो का नाम	पदनाम	हस्ताक्षर
1	श्री आशीष चौहान	जिलाधिकारी, उत्तरकाशी	
2	श्री आर.जी. मिश्रा	प्रभागीय वनाधिकारी टोन्स वन प्रभाग, पुरोला	
3	श्री जीत सिंह रावत	जिला समाज कल्याण अधिकारी उत्तरकाशी	
4	श्री जितेन्द्र राणा	जिला पंचायत सदस्य टकनौर	
5	श्रीमति अनिता गुसाई	जिला पंचायत सदस्य कन्सेण	
6	श्री अनिल कुमार	जिला पंचायत सदस्य डख्याटगांव	

जिला समाज कल्याण अधिकारी
उत्तरकाशी

प्रारूप-5

परियोजना का नाम- प्रधानमंत्री ग्राम सड़क योजना के अन्तर्गत विकास खण्ड मोरी में ओडाटा से सरास मोटर मार्ग का निर्माण।

परियोजना की वित्तीय/प्रशासनिक स्वीकृति का प्रमाण-पत्र

प्रयोक्ता एजेन्सी द्वारा प्रस्तावित परियोजना हेतु निर्गत शासकीय वित्तीय/प्रशासनिक स्वीकृति की छायाप्रति प्रमाणित कर संलग्न की जानी है। यदि कतिपय परियोजनाओं की एकमुश्त स्वीकृति प्राप्त हो तो प्रस्तावित परियोजना की स्वीकृति को हाई लाईट किया जाय।

प्रमाण- पत्र

प्रमाणित किया जाता है कि प्रस्तावित परियोजना हेतु शासकीय वित्तीय/प्रशासनिक स्वीकृति ग्राम्य विकास विभाग, उत्तराखण्ड शासन देहरादून का पत्रांक 221/पी3-14 /यू0आर0आर0डी0ए0/15 दिनांक 1 मई 2015 लाख मात्र हेतु प्राप्त है। (स्वीकृति का शासनादेश संलग्न है)

अधिशारी/ अभियंता
सि.ख., पी.एम.जी.एस.वाई., पुरोला

13

6

महत्वपूर्ण/फैक्स

ग्राम्य विकास विभाग
उत्तराखण्ड शासन
देहरादून

संख्या: 221 / पी3-14/यू.आर.आर.डी.ए./15

दिनांक: 01 अक्टूबर, 2015
मई

कार्यालय ज्ञाप

प्रधानमंत्री ग्राम सड़क योजना के अन्तर्गत जनपद पिथौरागढ़, बागेश्वर, पौड़ी गढ़वाल एवं उत्तरकाशी की 250-499 तक जनसंख्या की असंयोजित बसावटों को बारहमासी सम्पर्क मार्गों से संयोजित करने हेतु संलग्न परिशिष्ट 'क' के अनुसार कुल 08 मार्ग, अनुमानित लम्बाई 74.50 किमी० का घयन किया गया है। इन मार्गों के विस्तृत सर्वेक्षण तथा मार्गों के समरंखण में पड़ने वाली वनभूमि एवं नापभूमि के हस्तान्तरण हेतु प्रस्ताव तैयार कराकर पर्यावरण एवं वन मंत्रालय, भारत सरकार व राजस्व विभाग को प्रेषित किये जाने एवं एन०आर०आर०डी०ए०, भारत सरकार के अद्यतन निर्देशानुसार डी०पी०आर० गठन हेतु प्रशासनिक स्वीकृति प्रदत्त की जाती है। डी०पी०आर० गठित करते समय यह सुनिश्चित कर लिया जाये कि मार्ग का समरंखण कोर नेटवर्क के अनुरूप हो, यदि समरंखण कोर नेटवर्क के अनुरूप नहीं है, तो सम्बन्धित जिला पंचायत, क्षेत्र पंचायत, जिलाधिकारी एवं मा० सांसद महोदय से समरंखण का सत्यापन तथा सर्वे ऑफ इण्डिया के मानचित्र में मार्ग के समरंखण की स्थिति स्पष्ट करते हुए कोर नेटवर्क संशोधन प्रस्ताव सहित डी०पी०आर० गठित की जाये। तत्पश्चात् इन मार्गों के निर्माण हेतु वित्तीय स्वीकृति ग्रामीण विकास विभाग, भारत सरकार से प्राप्त होने पर पृथक से जारी की जायेगी।

यह आदेश तत्काल प्रभाव से लागू होंगे।

(विनोद मोनिया)

सचिव,

ग्राम्य विकास विभाग

प्रतिलिपि: निम्नलिखित को सूचनार्थ एवं आवश्यक कार्यवाही हेतु प्रेषित।

1. प्रमुख अभियन्ता एवं विभागाध्यक्ष, लोक निर्माण विभाग, उत्तराखण्ड।
2. मुख्य अभियन्ता, पी०एम०जी०एस०वाई० वृत्त, कुमाऊँ क्षेत्र, अल्मोड़ा एवं गढ़वाल क्षेत्र, देहरादून।
3. अपर प्रमुख वन संरक्षक एवं नोडल अधिकारी, वनभूमि सर्वेक्षण निदेशालय, इन्दिरानगर, देहरादून।
4. मुख्य विकास अधिकारी, पिथौरागढ़, बागेश्वर, पौड़ी गढ़वाल एवं उत्तरकाशी।
5. अधीक्षण अभियन्ता, पी०एम०जी०एस०वाई० वृत्त, पिथौरागढ़, अल्मोड़ा, श्रीनगर गढ़वाल एवं मसूरी।
6. अधिशारी अभियन्ता, पी०आई०यू० (पी०एम०जी०एस०वाई०), पिथौरागढ़-2, कपकोट, कोटुद्वार एवं पुरोला।

संलग्नक: यथोपरि।

सचिव,

ग्राम्य विकास विभाग

14-10-2015 11:30 PM

Proposed Road works under PMGSY

Attachment of G.O. No. 221/P3-14 Dt. 01.05.2017

District	Unconnected Target Habitation	Population	Name of Road				Habitations to be Connected
			From	To	Stage-1 & 1/11	Approx. Length (Km)	
1	2	3	4	5	6	7	8
District: Pithorapur							
	Tallisar	445	Chandak Bans Awlughat M. Rd. Km 29	Tallisar	1	5.00	Tallisar(445)
District: Bagaulwar							
	Siri	350	B.K.T. Motor Road Km 47.00	Siri	1	11.00	Siri(350)
	Kiroli	255	Jarti	Kiroli	1	10.00	Kiroli(255)
District: Barabanki							
	Barswar	402	Kandai-Khera	Barswar	1	14.00	Barswar(402)
	Dhaksun	304	Kandai-Khera (Chametha Band)	Dhaksun	1	11.00	Dhaksun(304)
District: Uttarkashi							
	Thali	305	Khoonigad	Thali	1 & 11	12.00	Thali(305)
	Odata	334	Thali	Odata	1	6.50	Odata(334)
	Saranah	384	Odata	Saranah	1	5.00	Saranah(384)
	Total		Road - 08 Nos.			74.50	Habitation (250-499) - 08 Nos.

(Signature)
 Chief Engineer &
 Dy. Chief Executive Officer,
 URRDA

24

प्रारूप-15

लैन्ड शेड्यूल (आरक्षित वन भूमि)

परियोजना का नाम :- प्रधानमंत्री ग्राम सड़क योजना के अन्तर्गत विकास खण्ड मोरी में ओडाटा से सरास मोटर मार्ग का निर्माण।

जिला	वन प्रभाग का नाम	वन राजि का नाम	वन ब्लाक का नाम	परियोजना की लम्बाई (मीटर में)	चौड़ाई (मीटर में)	क्षेत्रफल (हे०)
उत्तरकाशी	टीस वन प्रभाग पुरोला	देवता रेंज	ओडाटा, सरास	1925.00	9	1.7325

वन प्रभाग प्रमुख
टीस वन प्रभाग,
पुरोला

अधिशारी अभियंता
सि.ख. पी.एम.जी.एस.वाई. पुरोला

प्रभागीय वनाधिकारी
टीस वन प्रभाग, पुरोला
टीस वन प्रभाग,
पुरोला

J.E.

9.11.21

वन वनाधिकारी
पुरोला


प्रारूप-15.1

परियोजना का नाम :- प्रधानमंत्री ग्राम सड़क योजना के अन्तर्गत विकास खण्ड गोरी में ओडाटा रो सरास मोटर मार्ग का निर्माण।

लैन्ड शेड्यूल


(सिविल एवं सोयम, वन पंचायत एवं नाप भूमि हेतु राजस्व विभाग द्वारा दिया जाना है।)

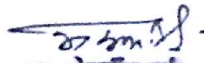
भूमि की श्रेणी	जिला	तहसील	ब्लाक	खसरा सं०	कुल रकबा	परियोजना की लम्बाई (मीटर में)	चौड़ाई (मीटर में)	आवेदित क्षेत्रफल (है०)
सिविल एवं सोयम	उत्तरकाशी	पुरोला	पुरोला	गौजा: ओडाटा पेतडी, सरास	2.0250	2250.00	9.00	2.025है०
वन पंचायत	उत्तरकाशी	पुरोला	पुरोला	-	-	-	-	-
योग वन भूमि	उत्तरकाशी	पुरोला	पुरोला		2.0250 है०	2250.00	9.00	2.025है०
नाप भूमि	उत्तरकाशी	पुरोला	पुरोला	गौजा ओडाटा, पेतडी, सरास के कारताकरों की नाप भूमि	1.6425	1825.00	9.00 मी०	1.6425 है०
कुल योग					3.6675	4075.00		3.6675

अधिशारी 
सि.ख. पी.एम.जी.एस.वाई. पुरोला

ह०/-
जिलाधिकारी



तहसीलदार
गोरी
जिला-उत्तरकाशी



2082000
जोशी
सिविल इंजीनियर
तहसील
जिला-उत्तरकाशी


वन सेवाधिकारी
जंदा रोड


9.01.24


JFE


जिलाधिकारी
पुरोला
जिला-उत्तरकाशी


प्रतिस्थापक
जिलाधिकारी
उत्तरकाशी



92

प्रारूप-49

परियोजना का नाम :- प्रधानमंत्री ग्राम सड़क योजना के अन्तर्गत विकास खण्ड मोरी में ओडाटा से सरास मोटर मार्ग का निर्माण कार्य।

मलबा निस्तारण योजना इस मार्गदर्शिका के परिशिष्ट में दिये माडल अनुसार तैयार की जानी है।

मलबा निस्तारण योजना संलग्न है।

वन प्रभागोप वनाधिकारी
टौंस वन प्रभाग,
पुरोला

प्रभागीय वनाधिकारी
टौंस वन प्रभाग, पुरोला
टौंस वन प्रभाग,
पुरोला

J.E

वन क्षमाधिकारी
पुरोला

वन प्रभागोप

(93)


MUCK DISPOSAL EXERCISE INDEX

Name of Work :- Construction of Odata to Saras Motor Road Under PMGSY
Phase-XIV (Length: 6.000) (Stage-I)


Block: Mori

Distt: Uttarkashi

- 1- I.D.P.M.G.S.Y. PUROLA , MUCK DISPOSAL ANNEXURE-I
- 2- DETAILS OF MUCK DISPOSAL YARDS WITH LAND OWNERS
ANNEXURE-II


Junior Engineer
I.D.PMGSY, Purola


Assistant Engineer
I.D.PMGSY, Purola


Executive Engineer
I.D.PMGSY, Purola

ANNEXURE- I

Name of Work :- Construction of Odata to Saras Motor Road Under PMGSY Phase-XIV (Length: 6.000) (Stage-I)


Block: Mori


Distt: Uttarkashi


MUCK DISPOSAL PLAN PREPARED AS FOLLOWING :-

- 1- CALCULATION OF MUCK TO GENERATE INCLUDING SWELL FACTOR
TOTAL MUCK GENERATED DURING CONSTRUCTION OF ROAD = 25800 CUM
- 2- QUANTITY OF MUCK TO BE UTILIZED IN THE PROJECT ACTIVITIES
AS PER ATTACHED SHEET = 19365.20 CUM
- 3- BALANCE QUANTITY OF MUCK WHICH REQUIRED FOR DISPOSAL /MANAGEMENT PLAN
(25800-19365 CUM =6434.80 CUM)
- 4- CARRIAGE OF MUCK FROM THE MUCK GENERATION SITE TO DUMPING SITE
MUCK WILL BE CARRY BY CONTRACTOR AS THEIR OWN COST AS PER POND CONDITION
- 5- OWNERSHIP OF LAND AND THE CONSENT OF LAND OWNER
MUCK WILL BE DUMP ON NAAP LAND/CIVIL SOYAM LAND AS ATTACHMENT OF RECORD PHOTOGRAPHS ASWAYS ATTACHED AS PER CARRYING CAPASITY OF DUMPING ZONE TO BE PREPARED ON NAAP LAND & CIVIL SOYAM LAND IS 6480 CUM AS SAME AS REQUIRED QUANTITY CONSENT OF LAND OWNER ATTACHED WITH PROPOSAL
- 6- DEVELOPMENT OF DUMPING SITE CONSTRUCTION OF RETAINING WALL AND OTHER STRUCTURES
COST OF PROTECTION WORK ie. R/WALL, WIRE CRATE ETC AGAINST MUCK DUMPING POINT IN NAAP/CIVIL SOYAM LAND WILL BE CONSTRUCT BY USER AGENCY ID. PMGSY PUROLA AS PROPOSED MUCK DUMPING POINT.
- 7- REHABILITATION OF DUMPING SITE LIKE LEVELING, PLANTING OF GRASS, SHRUB AND TREE SPECIES
ALL WORK SHALL BE CARRIED BY CONSTRUCTION AGENCY ID, PMGSY, PUROLA

COST OF DUMPING SITE :- WE PROPOSED THE DUMPING SITE ON NAAP LAND AREA SO PROTECTION WORK WILL BE CONSTRUCT AS PER THEIR SITE REQUIREMENT UNDERTAKEN AS PER FOLLOWING BY USER AGENCY (I.D. PMGSY. PUROLA)
1. MUCK MANAGEMENT PLAN WILL BE INPLEMENTED BY ID. PMGSY. PUROLA IN CASE NON IMPLEMENTATION OF PLAN WE WILL BE LIABLE TO PENALTY/ACTION
2. THE PROPOSED DUMPING SITE IS LOCATED AWAY FROM RIVER/STREAM/NALA


Junior Engineer
I.D.PMGSY. Purola


Assistant Engineer
I.D.PMGSY. Purola


Executive Engineer
I.D.PMGSY. Purola

98


ANNEXURE- I


Name of Work :- Construction of Odata to Saras Motor Road Under PMGSY Phase-
XIV (Length: 6.000) (Stage-I)


Block: Mori

Distt: Uttarkashi

S.No	PARTICULARS	QUANTITY	UNIT
1	TOTAL MATERIAL RECEIVED FROM RESERVE FOREST AND CIVIL SOYAM LAND DURING HILL SIDE CUTTING		
1	CIVIL SOYAM LAND	13500.00	CUM
2	RESERVE FOREST LAND	11550.00	CUM
	TOTAL (RESERVE FOREST LAND AND CIVIL SOYAM LAND)	25050.00	CUM
	USE OF MATERIAL		
1	R.R. STONE MASONRY LAID IN 1:5 SAND MORTAR AND LAID IN DRY	8431.00	CUM
2	WIRE CRATE AND PLUM CONCRETE FOR PROTECTION	2265.00	CUM
3	C/O PARAPET	745.00	CUM
4	C/O K.C. TYPE DRAIN	1849.6	CUM
5	C/O SCUPPER & CATCH PIT	1845.00	CUM
6	PROVIDING G.S.B. FILLING	2590.40	CUM
		1834.00	
7	C/O SUPERELEVATION	1845.00	CUM
	TOTAL	21405.00	CUM
	MATERIAL DISPOSAL BY CARTAGE IN DUMPING YARDS	3645.00	CUM


Junior Engineer
I.D., PMGSY, Purola


Assistant Engineer
I.D., PMGSY, Purola


Executive Engineer
I.D., PMGSY, Purola

96


LOCATION AND QUANTITIES OF DABRIES DISPOSAL


Name of Work :- Construction of Odata to Saras Motor Road Under PMGSY Phase-XIV
(Length: 6.000) (Stage-I)


Block: Mori

Distt: Uttarkashi

LOCATION OF DUMPING YARD	SIZE OF DUMPING YARD	TYPE OF LAND	CAPACITY OF DUMPING YARD
Km. 1(0/12-15)	45 X 6 X 4.5	Naap land	1215.00
Km. 3(2/25-27)	45 X 6 X 4.5	Naap land	1215.00
Km. 5(4/35-38)	45 X 6 X 4.5	Naap land	1215.00
		TOTAL	3645.00


Jounior Engineer
I.D., PMGSY, Purola


Assistant Engineer
I.D., PMGSY, Purola


Executive Engineer
I.D., PMGSY, Purola

(4)

SUMMARY OF DABRIES DISPOSAL


Name of Work :- Construction of Ranachatti to Nani Motor Road Under PMGSY Phase-XIV
(Length: 6.300) (Stage-I)
Block: Naugeon

Distt: Uttarkashi

S. No	TOTAL DEBRIS	MATERIAL DISPOSAL BY CARTAGE	RE-USED MATERIAL FOR ROAD CONSTRUCTION	TOTAL DISPOSAL IN DUMPING	BALANCE DEBRIS
1	25050.00	3645.00	21405.00	3645.00	0.00


Journey Engineer
I.O. PMGSY Purata


Assistant Engineer
I.O. PMGSY Purata


Executive Engineer
I.O. PMGSY Purata

(98)


DETAILS OF MUCK DISPOSAL YARDS WITH LAND AND OWNER DETAIL


Name of Work :- Construction of Ranachatti to Nisni Motor Road Under PMGSY Phase-XIV
(Length: 6.300) (Stage-I)


Block: Naugaon


Distt: Uttarkashi

S No	CHAINAGE	NAME OF LAND OWNER AND VILLAGE	LAND IN HACTARE	LAND IN SQM	LAND AREA BEING USED FOR DUMPING	LONGITUDE	LATITUDE
1	Km. 1(0/12-15)	Naap land	0.027	270.00	0.027	77°58' 44.049"E	31°0' 51.554" N
2	Km. 3(2/25-27)	Naap land	0.027	270.00	0.027	78°58' 42.875" E	31°01' 19.003" N
3	Km. 5(4/35-38)	Naap land	0.027	270.00	0.027	78°58' 4.186"E	31°02' 3.971" N
	Total				0.081		


Junior Engineer
I.D., PMGSY, Purola


Assistant Engineer
I.D., PMGSY, Purola


Executive Engineer
I.D., PMGSY, Purola



Muck Disposal Photograph



कार्यालय अधिशासी अभियन्ता
पी०एम०जी०एस०आई, सि०ख०, पुरोला (उत्तरकाशी)
Office of the Executive Engineer PMGSY, I.D. Purola (Uttarkashi)

E-Mail : cpmgsypurola@rediffmail.com

पत्रांक - / पी०एम०जी०एस०आई०/सि०ख०/

चार्ज मेमो

Tel.No. : 01373-223730
 दिनांक 02/11/2018

पुनः चार्जकारी अधिकाारी युआरआरओडी०/० के पत्र संख्या 1940/एस०-8 (111) युआरआरओडी०/18 दिनांक 17.10.2018 एवं संशुद्ध भाग्यव्ययक सिद्धित रिजान्डन कार्यालय सिद्धित के पत्र संख्या ६५/सिद्धित युआरआरओडी०/० के कार्यालय आर संख्या 529/एस०-08 (V11)/युआरआरओडी०/०/२०18 दिनांक 25.10.2018 के क्रम में सिन्धिलिखित मॉडर भाग एवं उ-101 संशुद्धित अधिलेख पी०एम०जी०एस०आई०/सि०ख० पुरोला से कार्यगत लिखित मंती को हस्तागत किया जाते हैं। पूर्व में मुख्य अधिवाचक युआरआरओडी०/० के कार्यालय आर संख्या 529/एस०-08 (V11)/युआरआरओडी०/०/२०18 दिनांक 30.06.2018 एवं मंडलप्रमुख (सिद्धित रिजान्डन) कार्यालय के पत्रांक WAPCD/PMGSY/2018/2729 दिनांक 21.08.2018 के अज्ञातकरण से हुए कार्यालय के पत्र संख्या 376/पी०एम०जी०एस०आई०/सि०ख० दिनांक 28.06.2018 द्वारा पूर्व में कृपु संशुद्धित अधिलेख कार्यालय लिखित मंती को हस्तागत जिये गये थे जिन्हें इस पत्र में संशुद्धित किया गया है।

क्र० सं०	मॉडर भाग का नाम	मूल्य (रु०)	शुद्धिकरण का क्र०	शुद्धिकरण की संख्या	वर्ष की शुरुआत	संशुद्धित/संशुद्धिकरण का क्र०	संशुद्धित/संशुद्धिकरण का क्र०	संशुद्धित/संशुद्धिकरण का क्र०	संशुद्धित/संशुद्धिकरण का क्र०	संशुद्धित/संशुद्धिकरण का क्र०	संशुद्धित/संशुद्धिकरण का क्र०	संशुद्धित/संशुद्धिकरण का क्र०	संशुद्धित/संशुद्धिकरण का क्र०	संशुद्धित/संशुद्धिकरण का क्र०	संशुद्धित/संशुद्धिकरण का क्र०	संशुद्धित/संशुद्धिकरण का क्र०	संशुद्धित/संशुद्धिकरण का क्र०	संशुद्धित/संशुद्धिकरण का क्र०	
1	मॉडर भाग सिद्धित (दिनांक 11)	20,270	1090/12	01	01	0	0	0	0	0	0	0	0	0	0	0	0	0	0
2	आवृत्त-गुणवत् मॉडर भाग (दिनांक 10.00 से कार्यालय सुधार (संख्या-1))	12,150	798/94	01	01	03	02	01	01	01	01	01	01	01	01	01	01	01	01
3	मॉडर भाग संशुद्धित (संख्या-0)	4,000	339/93	01	01	01	01	01	01	01	01	01	01	01	01	01	01	01	01
4	मंती से मॉडर (संख्या-0)	18,550	1211/61	01	01	03	04	01	01	01	01	01	01	01	01	01	01	01	01
5	30 मी. व्यास की लंबाई 200 (1/59-1/40) से परतली से आग	30 मी	203/96	03	02	01	01	01	01	01	01	01	01	01	01	01	01	01	01
6	54 मी. व्यास की लंबाई 100 (0/21-0/20) संशुद्धित से सिद्धित मॉडर भाग	54 मी	403/67	03	02	01	01	01	01	01	01	01	01	01	01	01	01	01	01

चार्ज किया
 श्री राम लाल शर्मा (797464766)
 पी०एम०जी०एस०आई०
 कार्यालय पुरोला में

पत्रांक 02/11/2018
 अधिवाचक
 पी०एम०जी०एस०आई०/सि०ख०/पुरोला/सिद्धित

सिद्धित- सिन्धिलिखित का सुधार एवं आरक्षण कार्यकारी हेतु धीरे।

1. सिद्धितकारी मॉडर उदाहरण।
2. मुख्य अधिवाचक, पी०एम०जी०एस०आई० (मंती) उदाहरण देकर।
3. मुख्य अधिवाचक, युआरआरओडी०/० उदाहरण देकर।
4. अधिवाचक, सिद्धित, पी०एम०जी०एस०आई० एवं सिद्धित मंती।

चार्ज किया
 श्री राम लाल शर्मा (797464766)
 पी०एम०जी०एस०आई०
 कार्यालय पुरोला में

पत्रांक 02/11/2018
 अधिवाचक
 पी०एम०जी०एस०आई०/सि०ख०/पुरोला/सिद्धित

सिद्धित- सिन्धिलिखित का सुधार एवं आरक्षण कार्यकारी हेतु धीरे।